

# 警報・注意報の発表区域が変わります



平成22年(2010年)5月末より、大雨などの警報や注意報が「市町村」ごとに発表されるようになりました。


これまで豊中市は「北大阪」地域に含まれていましたが、これからは、「豊中市」として警報等が気象庁より発表されます。その「豊中市」の発表状況を把握することができる方法を3点紹介します。

※テレビやラジオによる放送では、大雨や洪水などの警報が発表された場合に、重要な内容を簡潔にかつ効果的に伝えられるよう、これまで通り市町村をまとめた地域の名称(大阪府・北大阪など)を用いて、警戒を要する地域をお知らせする場合があります。


## 「豊中市」の警報・注意報の発表状況を知る方法

豊中市のホームページ

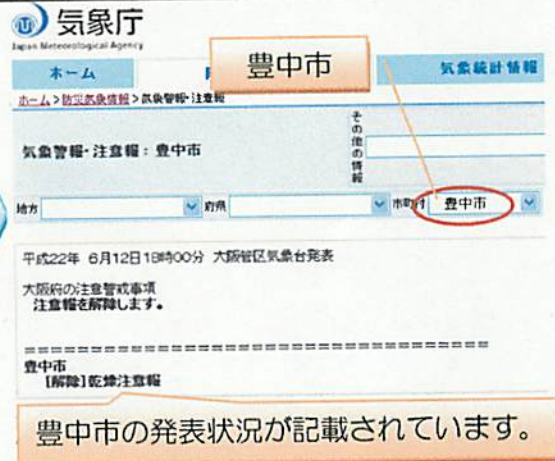
豊中市のホームページを開いて、以下の順番で確認してください。



1. ここをクリック



2. ここをクリック



豊中市の発表状況が記載されています。

豊中市から配信するメール


事前に「おおさか防災ネット」への登録が必要です。



携帯電話で < [touroku@osaka-bousai.net](mailto:touroku@osaka-bousai.net) > (右マーク読み取りでも可)に空メールを送信し登録作業を行います。

国土交通省防災情報提供センター

携帯電話サイトを閲覧します。



[気象警報・注意報]  
(地方選択)

- [1]北海道
- [2]東北
- [3]関東・甲信
- [4]北陸なし
- [5]東海
- [6]近畿
- [7]中国

地域の絞り込み

[気象警報・注意報]  
(大阪府 豊中市)

平成22年06月15日 16時01分 大阪管区気象台発表  
大阪府の注意警戒事項  
豊中市  
[発表] 雷注意報  
雷 注意期間 15日夜のはじめ頃から 16日明け方  
付加事項 突風

携帯電話で <http://www.mlit.go.jp/saigai/bosaijoho/i-index.html> (上マーク読み取りでも可) を利用ください。